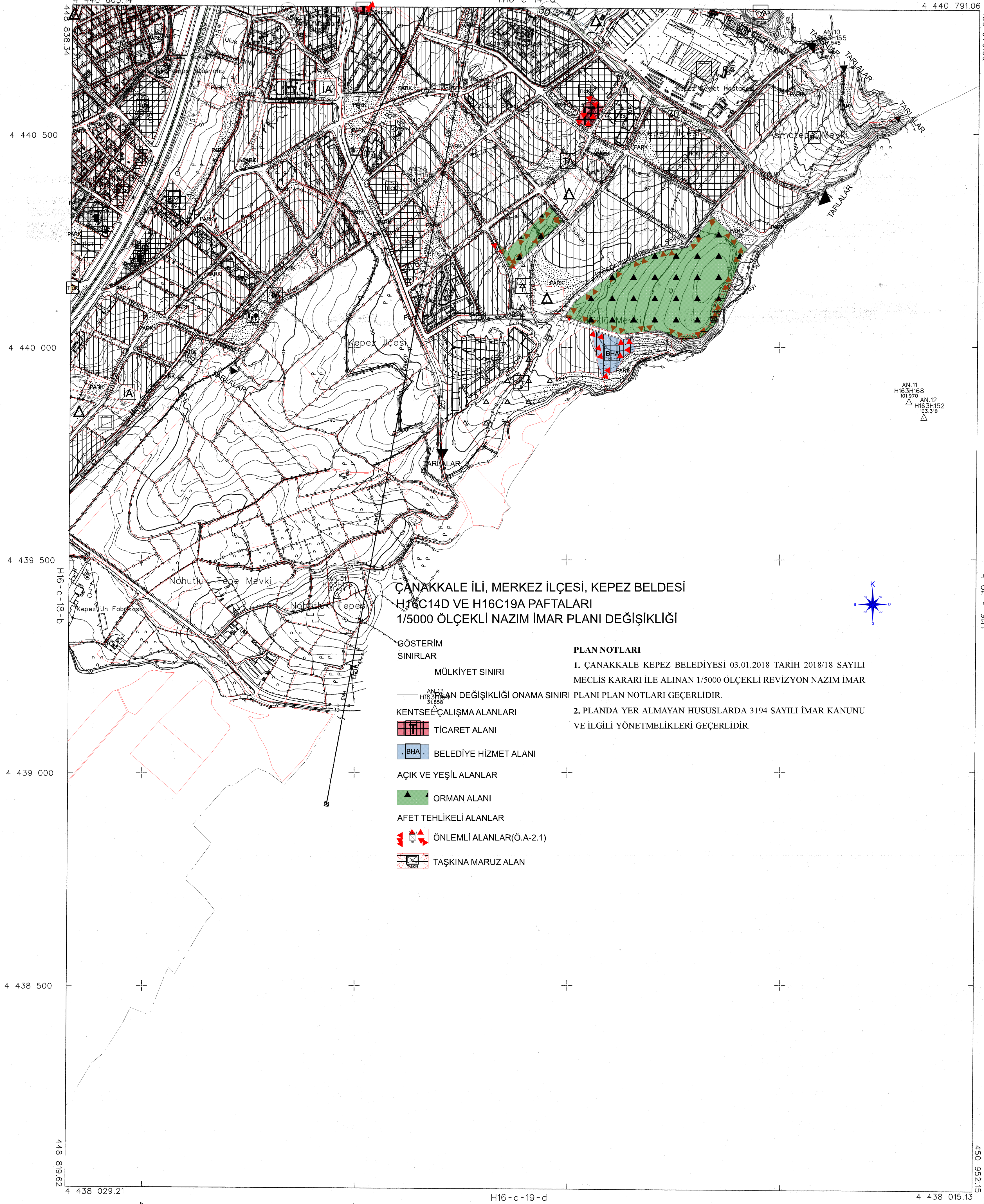


KEPEZ
(ÇANAKKALE)
H16-c-19-a

H16-c-14-d




ÇANAKKALE İLİ, MERKEZ İLÇESİ, KEPEZ BELDESİ
H16C14D VE H16C19A PAFTALARI
1/5000 ÖLÇEKLİ NAZIM İMAR PLANI DEĞİŞİKLİĞİ

- GÖSTERİM SINIRLAR
- MÜLKİYET SINIRI
 - H16C14D VE H16C19A PAFTALARI SINIRI
 - KENTSEL ÇALIŞMA ALANLARI
 - TİCARET ALANI
 - BELEDİYE HİZMET ALANI
 - AÇIK VE YEŞİL ALANLAR
 - ORMAN ALANI
 - AFET TEHLİKELİ ALANLAR
 - ÖNEMLİ ALANLAR(O.A-2.1)
 - TAŞKINA MARUZ ALAN

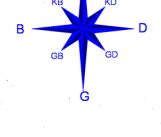
- PLAN NOTLARI
- ÇANAKKALE KEPEZ BELEDİYESİ 03.01.2018 TARİH 2018/18 SAYILI MECLİS KARARI İLE ALINAN 1/5000 ÖLÇEKLİ REVİZYON NAZIM İMAR MECLİS KARARI İLE ALINAN 1/5000 ÖLÇEKLİ REVİZYON NAZIM İMAR PLANI PLAN NOTLARI GEÇERLİDİR.
 - PLANDA YER ALMAYAN HUSUSLARDA 3194 SAYILI İMAR KANUNU VE İLGİLİ YÖNETMELİKLERİ GEÇERLİDİR.

1:5000

KEPEZ - H16-c-19-a
(ÇANAKKALE)



İLİS BAKANLIĞI İNŞAAT BİREKİ
İMAR NERİ ÇOMAKSİ
MEKANSAL PLANLAMA DİRESİ BİREKİ



10/06/2016 TARİHİNDE ÇEKİLEN HAVA FOTOĞRAFINDAN ÜRETİLEN PAFTALADA, KİMYETLENDİRME VE YERSEL BÜTÜNLEME İNŞA DİS ÇATI SİMLERİNDEN YARARLANILMIŞTIR.

MİTEAHHET ÜYÜDÜ MİHENDİSLİK İNŞ. TİC. LTD. STİ. VE ÖZKAYA HARİTA TAHHÜT VE TİC. LTD. STİ. ORTAK ÖLÇÜM